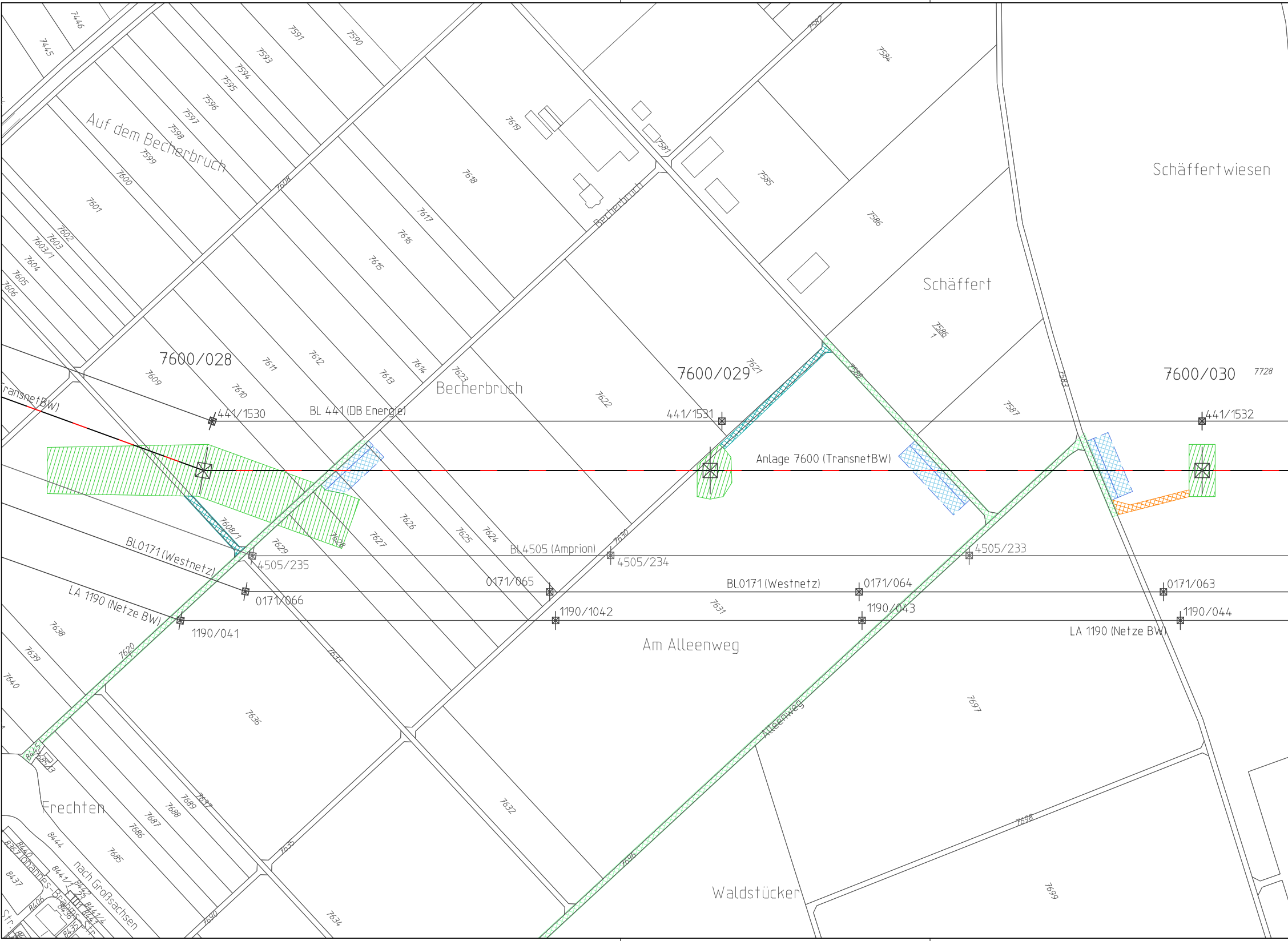
Auf dem Becherbruch
Becherbruch
Schäffertwiesen
Schäffert
Am Alleenweg
Alleenweg
Waldstücker
Frechten
nach Großsachsen
Johannes-Brahms-Str.
7600/028
7600/029
7600/030
Anlage 7600 (TransnetBW)
TransnetBW)
BL 441 (DB Energie)
441/1530
441/1531
441/1532
BL4505 (Amprion)
4505/235
4505/234
4505/233
BL0171 (Westnetz)
0171/066
0171/065
0171/064
0171/063
LA 1190 (Netze BW)
1190/041
1190/1042
1190/043
1190/044
7445
7446
7590
7591
7582
7584
7585
7586
7586/1
7587
7588
7581
7583
7593
7594
7595
7596
7597
7598
7599
7600
7601
7602
7603
7603/1
7604
7605
7606
7608
7608/1
7609
7610
7611
7612
7613
7614
7615
7616
7617
7618
7619
7620
7621
7622
7623
7624
7625
7626
7627
7628
7629
7630
7631
7632
7633
7634
7635
7636
7637
7638
7639
7640
7685
7686
7687
7688
7689
7690
7696
7697
7698
7699
7728
8435
8436
8437
8440
8441/1
8441/4
8442
8443
8444
8445
8406
8362

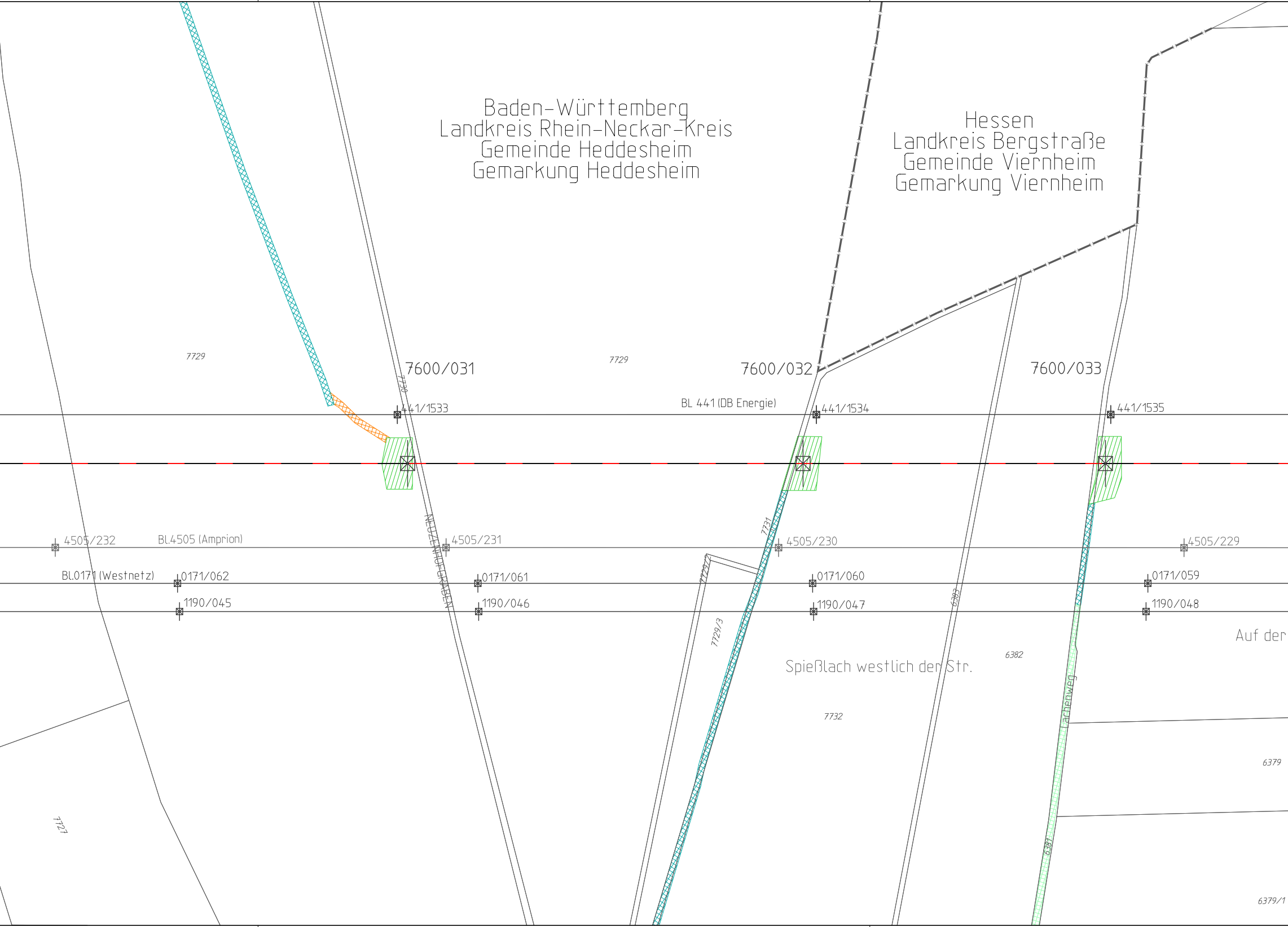
Baden-Württemberg
Landkreis Rhein-Neckar-Kreis
Gemeinde Heddesheim
Gemarkung Heddesheim
Hessen
Landkreis Bergstraße
Gemeinde Viernheim
Gemarkung Viernheim
7729
7729
7600/031
7600/032
7600/033
7730
441/1533
BL 441 (DB Energie)
441/1534
441/1535
4505/232
BL.4505 (Amprion)
4505/231
NEUZENHOFGRABEN
7731
4505/230
4505/229
BL.0171 (Westnetz)
0171/062
0171/061
0171/060
0171/059
1190/045
1190/046
1190/047
1190/048
7729/2
7729/3
6383
6382
Auf der
Spießlach westlich der Str.
7732
Lachenweg
6379
6381
7727
6379/1

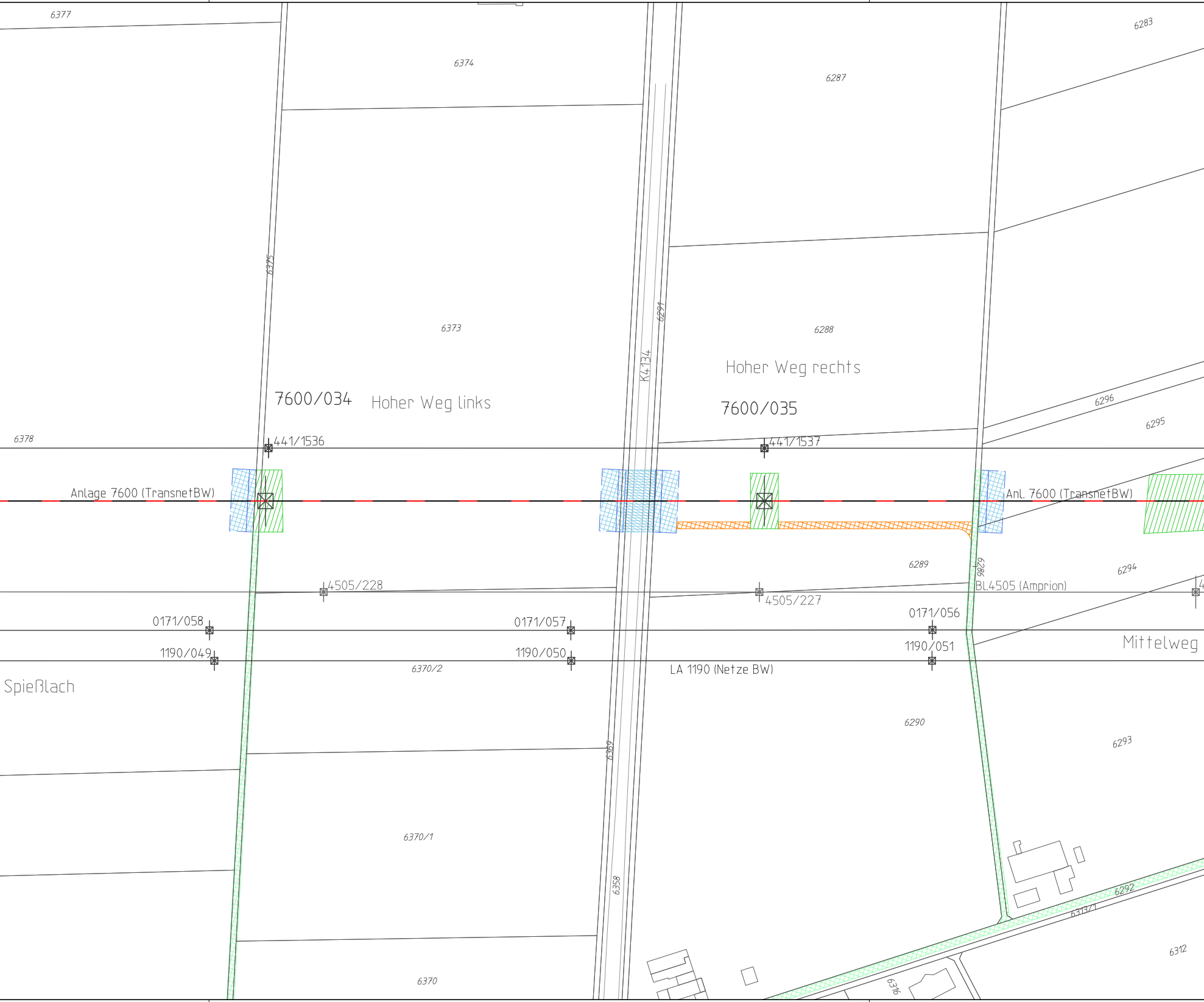
6377
6374
6283
6287
6375
6373
6291
6288
K4134
Hoher Weg rechts
7600/034
Hoher Weg links
7600/035
6296
6295
6378
441/1536
441/1537
Anlage 7600 (TransnetBW)
Anl. 7600 (TransnetBW)
6289
6286
6294
4505/228
Bl.4505 (Amprion)
4505/227
0171/056
0171/058
0171/057
Mittelweg
1190/049
1190/050
1190/051
6370/2
LA 1190 (Netze BW)
Spießlach
6290
6369
6293
6370/1
6358
6292
6313/1
6312
6370
6316

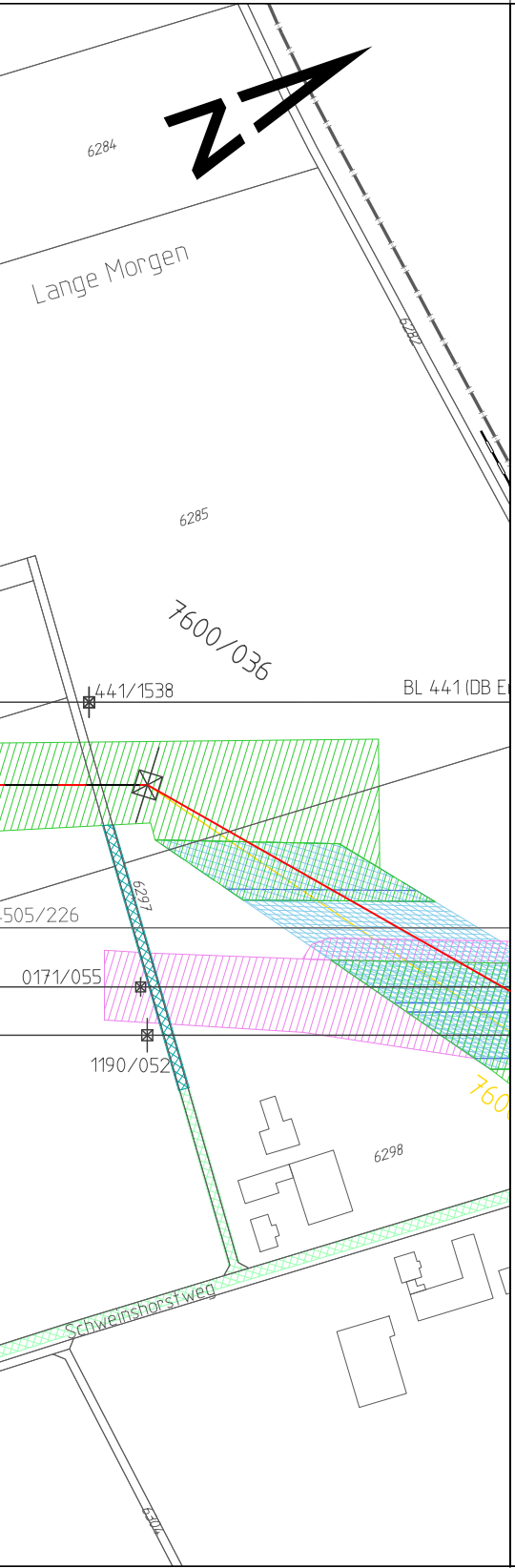

6284
Lange Morgen
6282
6285
7600/036
441/1538
BL 441 (DB E
6297
505/226
0171/055
1190/052
760
6298
Schweinshorstweg
6304

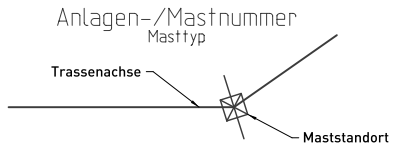

Anlagen-/Mastnummer
Masttyp
Trassenachse
Maststandort

Leitungen:

- Bestand
- Neubau Vorhaben
- Rückbau
- Neubau Vorhaben in bestehender Trasse (Rückbau + Neubau)
- Umbeseilung Vorhaben auf bestehender Anlage
- Neubau Folgemaßnahme
- Neubau Folgemaßnahme in bestehender Trasse (Rückbau + Neubau)
- Zubeseilung Folgemaßnahmen auf bestehender Anlage

Flächen für vorübergehende Inanspruchnahme während der Baumaßnahme mit Zuwegungen:

Zuwegungen:

- vorhandener Weg befestigt
- vorhandener Weg unbefestigt
- kein Weg vorhanden

Arbeitsflächen:

- Arbeitsflächen
- Arbeitsflächen für Provisorien

Gerüste:

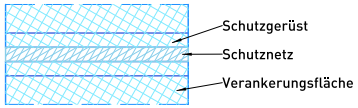

Schutzgerüst
Schutznetz
Verankerungsfläche

Blattschnittübersicht

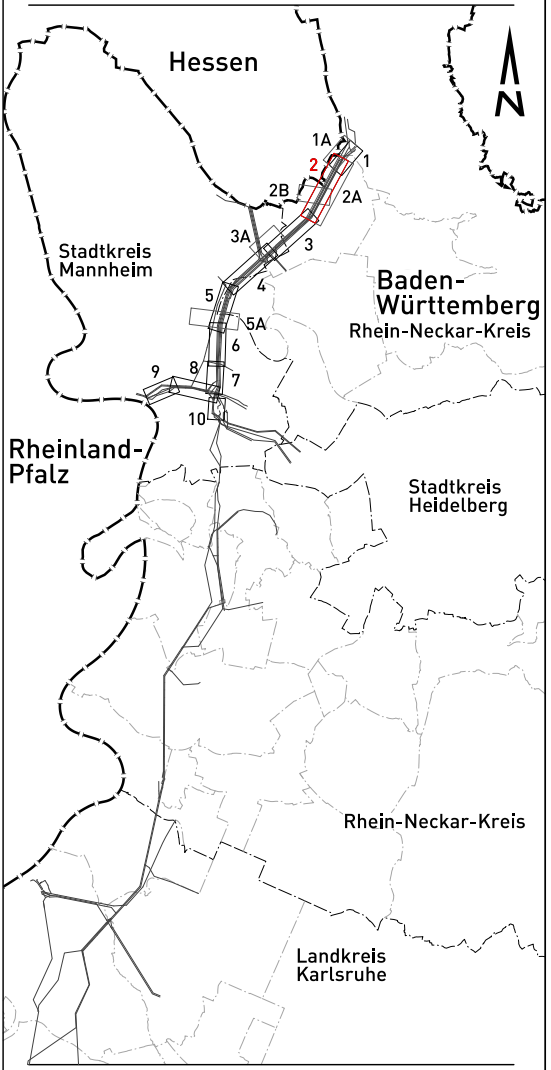

Hessen
N
1A
1
2
2B
2A
3A
3
Stadtkreis Mannheim
5
4
Baden-Württemberg
Rhein-Neckar-Kreis
5A
6
9
8
7
10
Rheinland-Pfalz
Stadtkreis Heidelberg
Rhein-Neckar-Kreis
Landkreis Karlsruhe

Grenzen:

- Flurstücksgrenze
- Gemarkungsgrenze
- Gemeindegrenze
- Kreisgrenze
- Regierungsbezirksgrenze
- Bundeslandgrenze

Wasserhaltung:

- ● Einleitstellen
- Rohrleitung für Wasserhaltung

Geobasisdaten ©Landesamt für Geoinformation und Landentwicklung Baden-Württemberg, www.lgl-bw.de.

TransnetBW GmbH

380-kV-Netzverstärkung Urberach-Weinheim-Karlsruhe
BBPlG-Vorhaben Nr. 19
Abschnitt Süd-3 Weinheim-Rheinau

Arbeitsflächenplan

für die Genehmigung

Temporäre Arbeitsflächen und Zuwegungen

von Mast 7600/028 bis Mast 7600/036

Gemarkung/Flur	Gemeinde	Landkreis
Heddesheim	Heddesheim	Rhein-Neckar-Kreis
Viernheim	Viernheim	Bergstraße

Genehmigungsunterlage

Register 3.3

Festgestellt nach §24 NABEG

Bonn, den

Index	Datum	Änderung	Firma	Bearbeit.	Geprüft	Freigabe
-	-	-	-	-	-	-
-	-	-	-	-	-	-
-	-	-	-	-	-	-
-	-	-	-	-	-	-
-	-	-	-	-	-	-
-	-	-	-	-	-	-
-	-	-	-	-	-	-
a	30.07.2026	Aktualisierung zur Neuauslage	LTB	Giesler	Grübnau	Käufl

LTB LEITUNGSBAU

LTB Leitungsbau GmbH
BA Mannheim

TransnetBW GmbH
Osloer Straße 15-17
70173 Stuttgart

Stuttgart, den 30.07.2026

	Datum	Name
Bearbeitet:	17.05.2021	Giesler
Geprüft:	10.06.2025	Grübnau
Freigabe:	10.06.2025	Käufl

Maßstab der Längen: 1 : 2.500
Maßstab der Höhen: - - -
Blatt: 02 von 20
Zeichn.-Nr.: LTB L65 21 113
Stand: 30.07.2026
Anlage: 7600